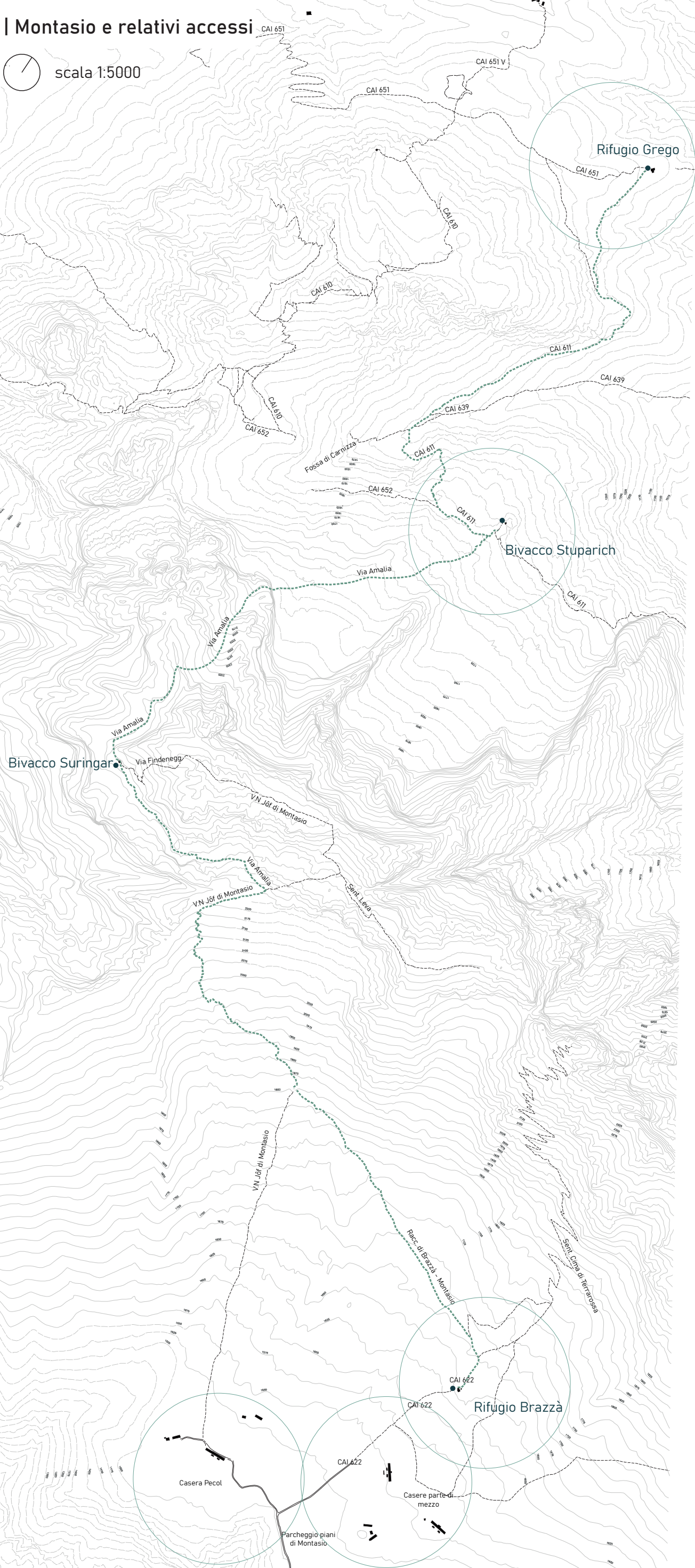
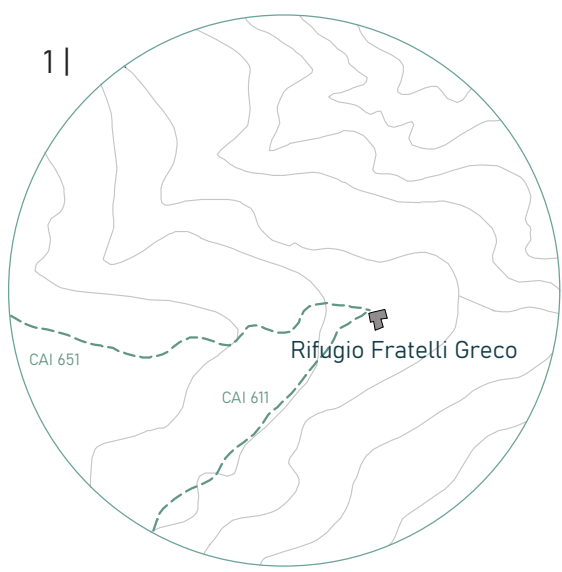


I Montasio e relativi accessi

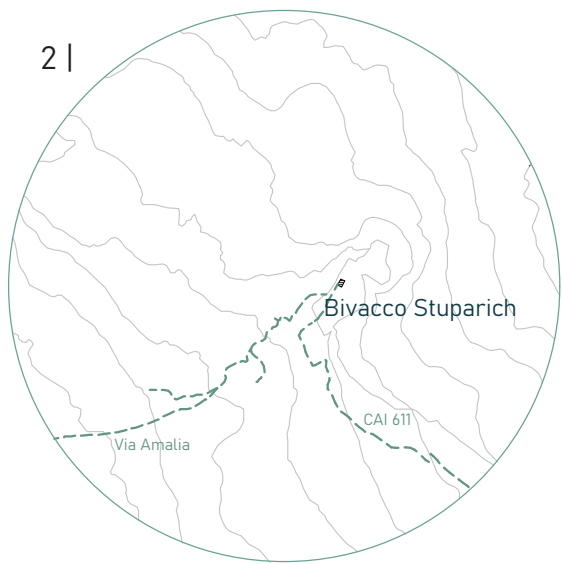
scala 1:5000



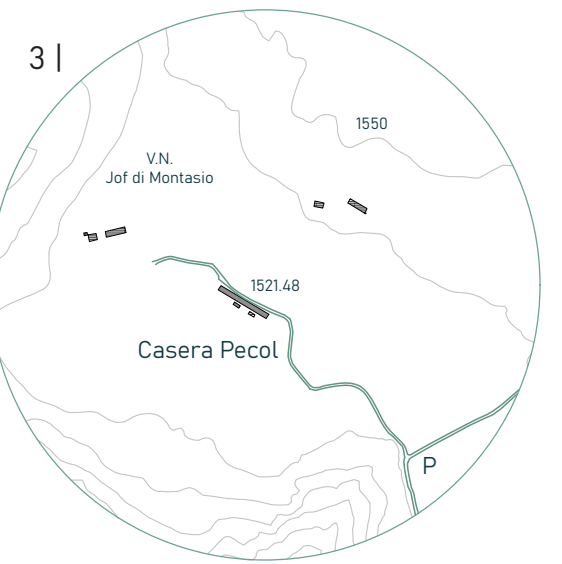
1 |



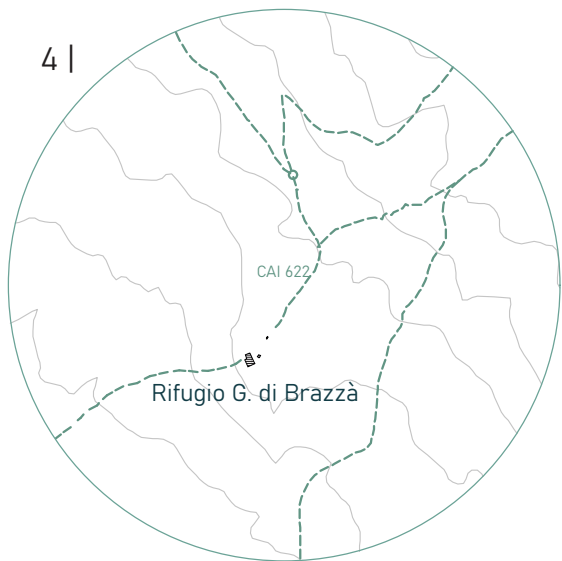
2 |



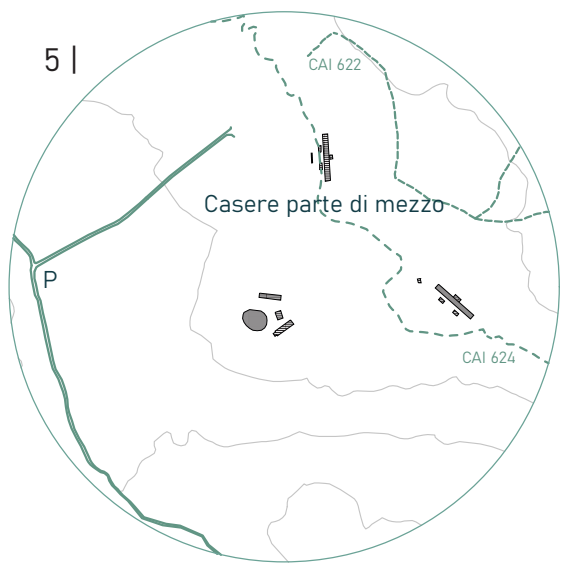
3 |



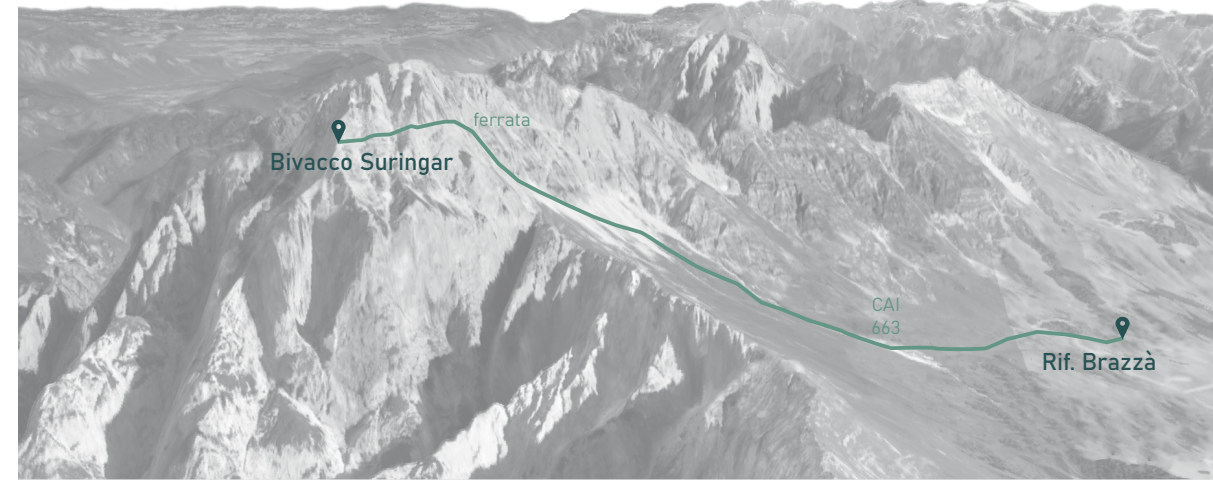
4 |



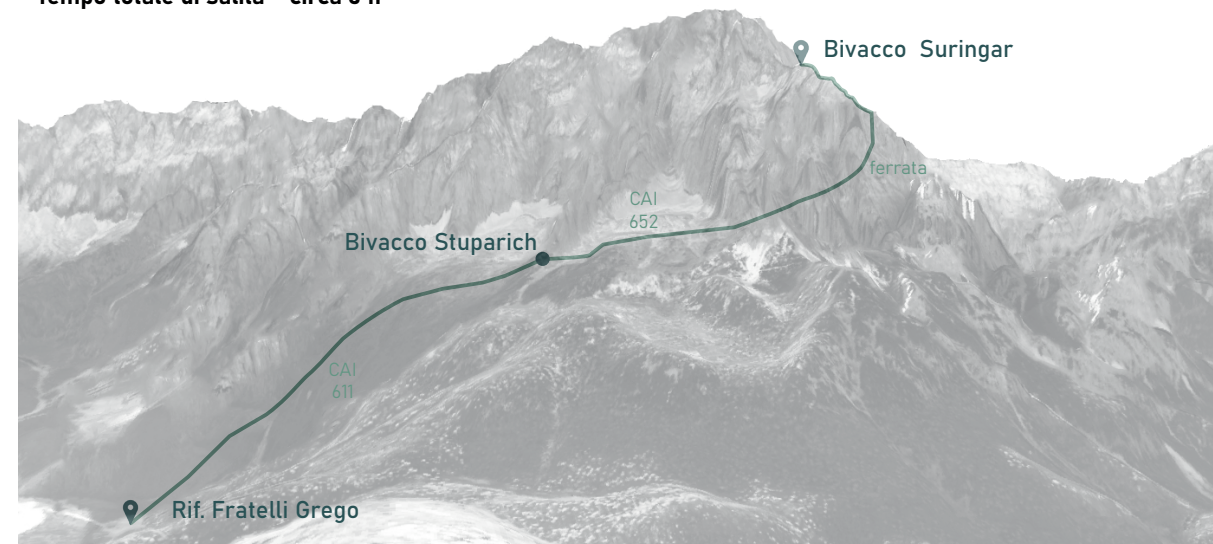
5 |



I Percorsi di salita al bivacco



Percorso n. 1
Rifugio di Brazza - Bivacco Suringar **2.30 h**
Tempo totale di salita - circa 3 h



Percorso n. 2
Rifugio Fratelli Greco - Bivacco Stuparich **1.40 h**
Bivacco Stuparich - Bivacco Suringar **3 h**
Tempo totale di salita - circa 4 h

I Stakeholder

GIOVANI 2030

Dipartimento per le politiche giovanili



Regione Friuli Venezia Giulia




Comune di Sella Nevea



LEGAMBIENTE
FRIULI VENEZIA GIULIA APS

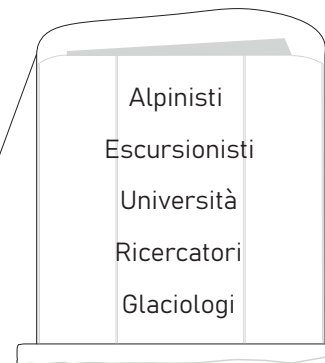
Legambiente Friuli



Rifugio Grego



Rifugio Brazza



Comune di Chiusaforte



Collegio Guide Alpine Friuli



CAI Alpi Giulie



Soccorso Alpino e Speleologico



Arpa Friuli

I Swot

Strenghts

n° di letti
isolamento termico
spazio interno
reversibilità

Weaknesses

difficile raggiungerlo
poco conosciuto
irraggiamento
esposizione

Opportunities

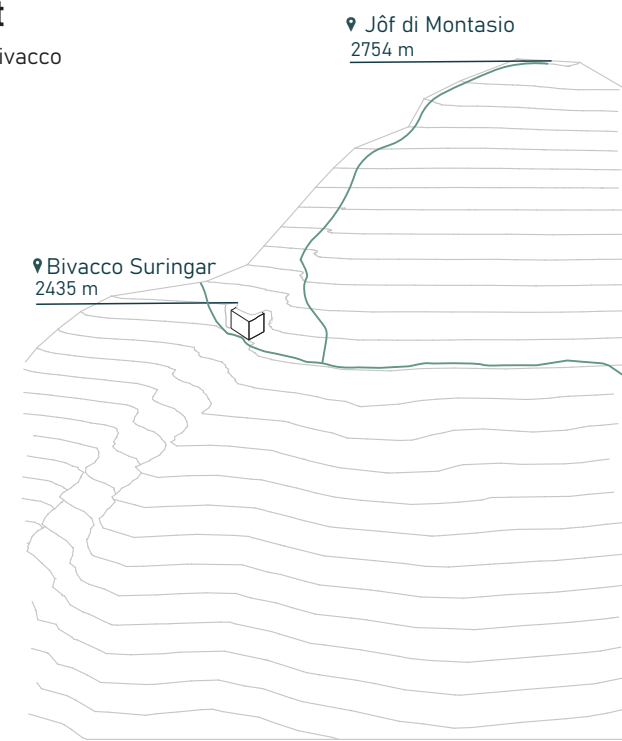
incremento tursimo
pubblicità
durabilità
riutilizzo materiali

Threats

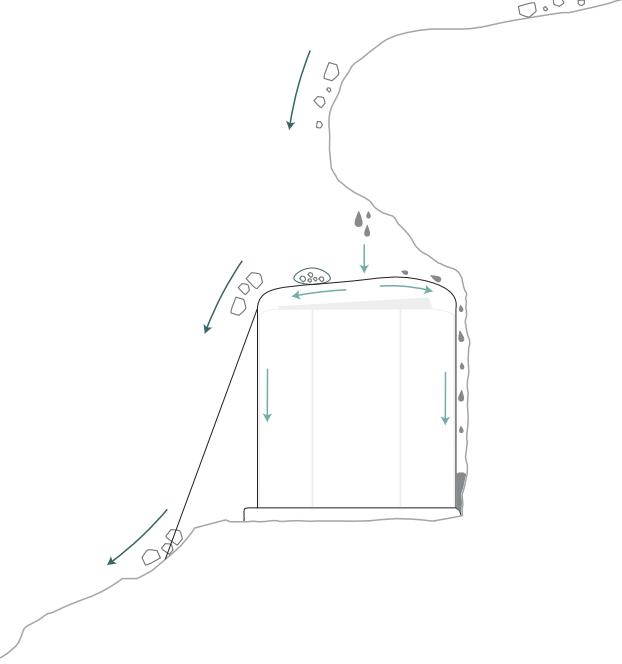
regolamenti edilizi
cambiamenti climatici
crisi sanitaria

I Concept

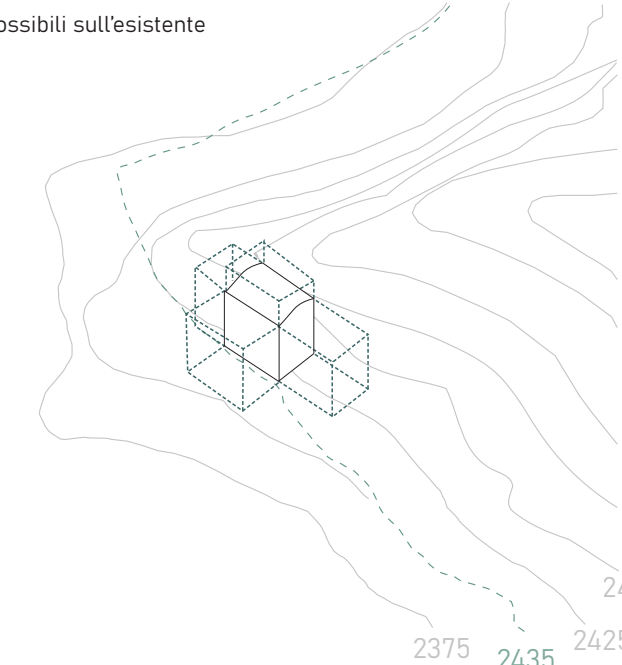
Collocazione bivacco



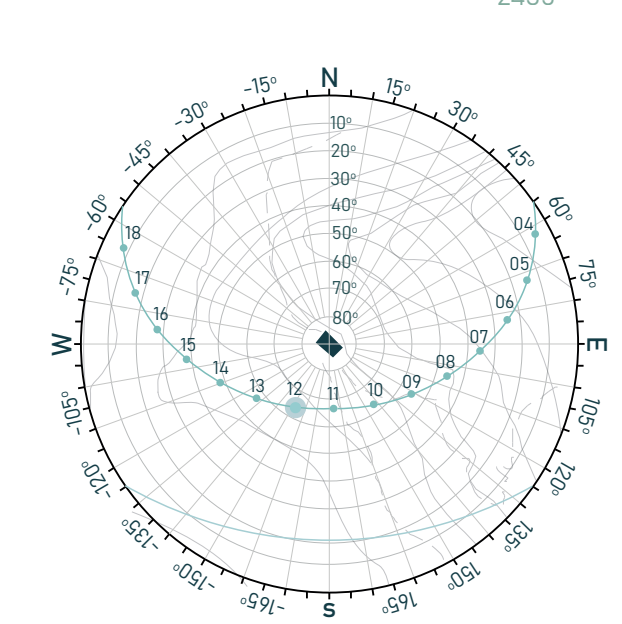
Situazione dell' esistente per detriti e umidità



Ampliamenti possibili sull'esistente



Carta solare



Tesi di laurea dal seminario di tesi:

"Il progetto di rigenerazione: luoghi, paesaggi, patrimoni"

Docenti: A. De Rossi, R. Dini, E. Piccoli, B.M. Rinaldi.

Relatore: **Roberto Dini**

Candidati: **CHIARABAGLIO Martina**
DE BELLIS Matteo

T1

BIVACCO SURINGAR
proposta di riqualificazione e ampliamento di un bivacco
ad alta quota nel Montasio

